

Boletín BIG - 2012.02

Version Castellano

Editorial: Fundametalistas.

Habéis oído antes la palabra fundamentalista, estoy seguro. ¿Pero sabéis que en nuestro reto también tenemos fundamentalistas? Miembros BIG fundamentalistas que no se apuntan un BIG si no empezaron exactamente desde la base, si no pudieron alcanzar la cima (debido a la nieve, mala carretera, etc.) o si tuvieron que poner pie al suelo durante la subida (para recuperarse o para tomar una foto, etc). Las buenas noticias son que a estos fundamentalistas se les permite aplicarse esas reglas estrictas a sí mismos, pero no pueden forzar a los demás a seguir sus propias reglas. BIG tiene sus normas, como sabéis (<http://www.challenge-big.eu/en/page/rules>) y destacaremos de nuevo una norma BIG este boletín.

1. TOP 5 Noticias BIG

TOP 1: In memoriam: Jacques FRANCK (†)

Mi primer contacto con Jacques FRANCK (BIG 158) fue en 2005 cuando quise informar a los miembros del BIG sobre la "Redoutable". Una etapa de 76km en las Ardenas que pasa por la Côte de la Redoute (BIG 128) entre otras, para recaudar dinero para Médecins Sans Frontières (MSF). Jacques mismo era doctor. Nos cruzamos varios mails, hasta que el 4 de Septiembre finalmente nos encontramos en la Taverne des Moges en Rotheux puesto que decidí correr la "Redoutable" tras los inspiradores mails de Jacques. Así conocí a este hombre amigable con una gran pasión por el ciclismo que estaba ocupado con la organización de la "Redoutable". Jacques no la corrió, pero después de finalizar su trabajo se fue a su casa en Neupré donde celebró una copiosa comida en el jardín (foto de abajo, a la izquierda). La hospitalidad de Jacques y su familia fue fantástica!



Además de su pasión por el ciclismo, Jacques nos mostró que también siente pasión por la comida, por la cerveza, por el vino y por la gente! Allí también conocí a un buen amigo de Jacques, Jules Dejace (miembro BIG 172). Han pedaleado juntos por muchos lugares y han escalado muchos BIGs por supuesto. Conocí a esta pareja durante el encuentro BIG-UIC en Trento en Mayo de 2007. No fue tan bonito saber hace algunos años, que Jacques había caído durante un viaje en bicicleta y que tenía una grave herida en la cabeza. Afortunadamente se recuperó. Cuando le dije por email que iba a subir el Cauberg, el Keutenberg y algunos otros BIGs holandeses él me contestó: Se trata de viejos amigos míos. Todavía me gusta esa cita y la recuerdo cada vez que escalo el Cauberg puesto que ahora también es un viejo amigo mío. Su muerte debida a un ataque de corazón, a la edad de 82 años, me produjo un fuerte shock puesto que no la esperaba. Sí, echaremos mucho de menos a Jacques puesto que era uno de los miembros históricos del BIG y significaba mucho para otros ciclistas y otra gente. Asimismo, junto con Jules, él demostró que hacerse mayor no significa no poder disfrutar del cicloturismo. Espero que como Jacques y Jules, yo pueda disfrutar de la cicloescalada por muchos años. Adiós Jacques, mi otro viejo amigo.

TOP 2: Encuentros regionales

Desde el último boletín, hemos tenido 2 encuentros regionales. Uno en Alemania y otro en Hungría.

Encuentro regional alemán:

El encuentro regional alemán en la Selva Negra, en Aitern, fue un éxito a pesar de las nubes y de la lluvia. Esto no estropeó el buen ambiente entre los participantes. La organización la llevaron a cabo Heiko LINNERT (BIG 2028) y Anja VON HEYDEBRECK (BIG 2052), miembros muy activos en nuestro querido reto.

Las fotografías de este encuentro regional las podéis encontrar aquí:




<https://picasaweb.google.com/anja.von.heydebreck/Mai2012BIGSchwarzwald?authuser=0&authkey=Gv1sRgCI3MI4XXkr68Lw&feat=directlink#>

y

<https://picasaweb.google.com/100216271662024252352/BIGMeetingSchwarzwald?authuser=0&authkey=Gv1sRgCN6pvoz-q8vKKw&feat=directlink#>

Encuentro nacional húngaro:

El sábado 19 de Mayo de 2012, tuvo lugar el encuentro nacional húngaro. Los miembros BIG que asistieron se encontraron en Kekestető, que es la carretera asfaltada más alta de Hungría. Sabemos que el BIG está vivo y coleando en Hungría puesto que en ediciones pasadas los encuentros BIG que se han realizado allí siempre han tenido mucha asistencia. Y esta vez no fue diferente, puesto que 22 miembros estuvieron en este encuentro!



Podeis visitar la página web creada para este evento:

<http://bigascensions.free.fr/rendezvous/hungary2012/hungary2012.htm>

También podéis encontrar fotos del encuentro regional húngaro en:

<https://picasaweb.google.com/112459401346737740934/Kekesteto3X?authuser=0&authkey=Gv1sRgCKmE317mu9-cnAE&feat=directlink&gsessionid=EjV4X1NtK4jwEFV7azkOfg#>

Día Iron BIG Cauberg Holanda

Un día Ironbig especial, ideado por Axel Jansen, se llevará a cabo en las pendientes del conocido Cauberg (BIG 142) el sábado 15 de Septiembre de 2012. Para hacer un Iron BIG en el Cauberg, hay que subirlo 25 veces en un día.

El evento está relacionado con la celebración del Campeonato del Mundo de ciclismo de fondo en carretera que tendrá lugar del Sábado 15 de Septiembre al domingo 23 de Septiembre. El sábado 15 también se organiza una etapa por parte de la organización de los Campeonatos del Mundo.

Todos los miembros interesados pueden contactar con Axel enviándole un mail:

<mailto:axel64jansen@gmail.com>

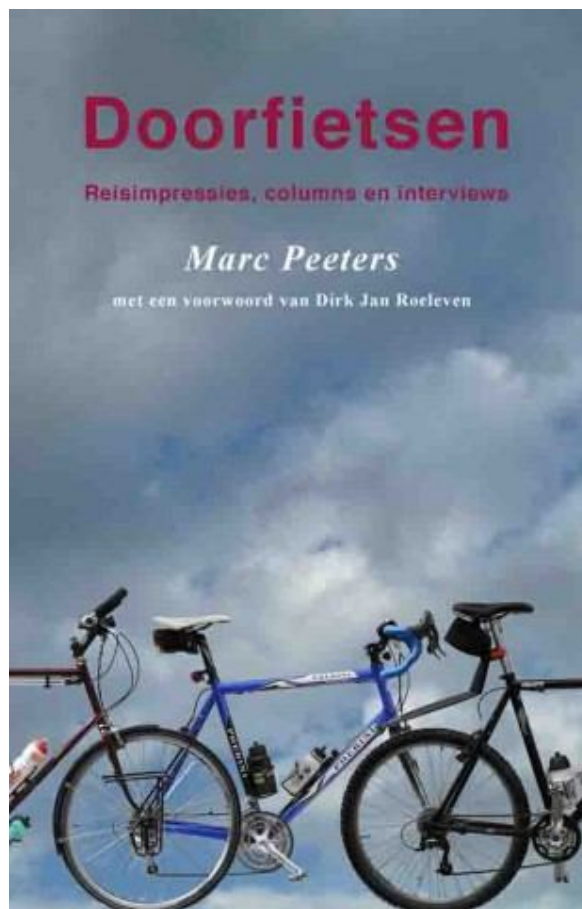
Gerd DAMEN – el primer IRONBIG de esta subida – ha sido invitado como estrella invitada :-)

Os mantendremos informados con los horarios de este evento.

TOP 3: Libros, libros, libros

Tenemos fundamentalistas ;-)) y también tenemos miembros que escriben libros como Marc PEETERS (BIG 112). Después de su primer libro, : "I Bike, So I Am" (**escrito en holandés**) ha escrito un nuevo libro de 128 páginas llamado: "Bike on". (otra vez, **escrito en holandés**). Para cuando este boletín llegue a vuestra puerta, el primer libro habrá sido presentado a Dries van Agt. (antiguo primer ministro holandés y entusiasta del ciclismo). El libro contiene impresiones sobre viajes, columnas y entrevistas todas escritas en un estilo fluido y sincero. Escribe como son las cosas de una manera que atrapa tu imaginación.

El libro se puede solicitar por los canales habituales (librerías como <http://www.booxstore.nl/products/Doorfietsen-%252d-Marc-Peeters.html>, Bolcom etc), a través del editor (Book Plan), o el mismo Marc PEETERS (original firmado!). Podéis contactar con Marc a través del mail interno del BIG.

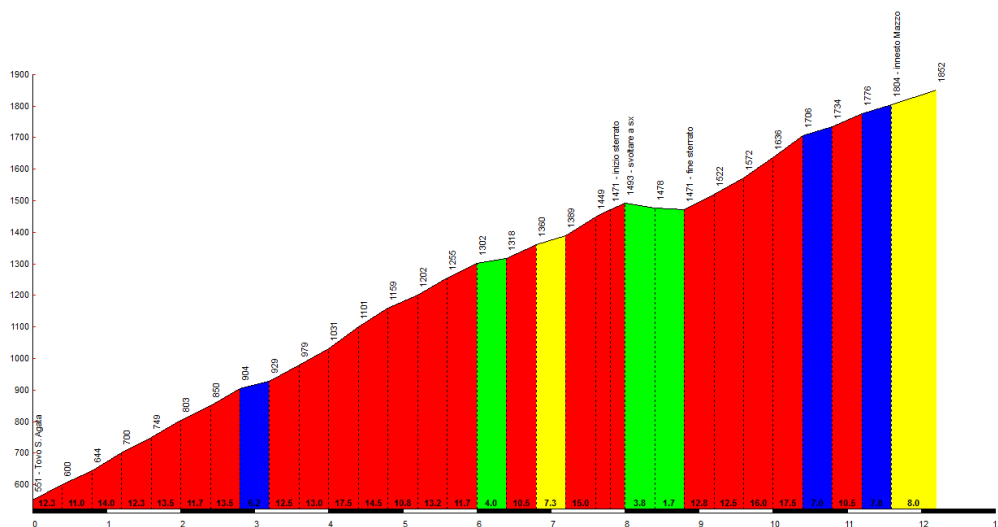


Otro miembro BIG que ha escrito un libro es Frederic RAFOLS (BIG 700) que escribió la "Guia de colls de Catalunya, Andorra i Balears" (**escrito en catalán**): http://www.cossetania.com/mostrar_producte.php?prod=1192

TOP 4: Noticias del Passo dello Mortirolo

En la página del BIG encontraréis 3 ascensos del Passo dello Mortirolo. Uno por el Sudeste desde Edolo, el del Norte por Grosio y el más duro por la cara Oeste desde Mazzo in Valtellina. Pero hay otra interesante vertiente desde Tovo di Sant'Agata. Tiene 1km sin asfaltar pero es ciclable con bicicleta de carretera. Aquí tenéis el perfil:

Mortirolo, da Tovo S. Agata



Este ascenso comienza justo antes del pueblo, si venís de Tirano (no hay señales y la carretera parece que sólo va a una casa próxima). Tan pronto como alcanza el bosque, la carretera se vuelve mejor y más empinada.

Podéis encontrar más información sobre esta vertiente en:

<http://markoci.blogspot.nl/2011/09/il-mortirolo-da-tovo-s-agata.html#!/2011/09/il-mortirolo-da-tovo-s-agata.html>

También podéis ver esta página con un mapa que muestra la ruta:

<http://cycloclimbing.com/alpspass1700paved/106mortirolo.html>

O una detallada descripción con un montón de fotos en: <http://www.intornotirano.it/notizie-tirano-e-provincia-di-sondrio/salite-ciclistiche-il-mortirolo-da-tovo-s.-agata>

Todos los sitios anteriores son en italiano, pero podéis usar <http://translate.google.com/> para traducir el texto al inglés. Simplemente copiad y pegad el link.

Resumen de datos:

Pie	Tovo di Sant'Agata (538m)
Cima	Mortirolo (1852m)
Diferencia:	1314 m
Longitud:	12.5 Km
Desnivel medio:	10.6%

MEMORIAL EN EL MORTIROLO

También este año, Leonie van de Pol vino al Passo dello Mortirolo para recordar a su marido Hans Milder. El murió hace 2 años a causa de un cancer. Hans era un cicloescalador entusiasta y por tanto hay una placa conmemorativa de Hans Milder junto a la señal del Mortirolo en la cima, ya que era su montaña favorita. Después de la petición de Mauro REPETTI (BIG 718), Martin Kool se puso en contacto con Leonie van de Pol y así Mauro pudo contactar con ella. Mauro es Padrino del Passo dello Mortirolo e incluso dedicó una subida a Hans Milder.



La semana del 5 de Junio hizo 2 años de la muerte de Hans y un buen motivo para Leonie de regresar al Mortirolo. Nuestro querido miembro del BIG Mauro y su tío Fernando guiaron a Leonie. Pusieron flores cerca de la placa y Leonie fue la invitada de Mauro todo el fin de semana.

Es bonito ver cómo el BIG consigue que la gente se ponga en contacto!

Si subís al Passo dello Mortirolo por favor, haceros una foto junto a la placa de Hans Milder y enviadla a Leonie van de Pol: leonievandepol@kpnmail.nl

TOP 5: Página del Iron BIG

Nunca pensamos que el Iron BIG tendría tanto éxito. Los Iron BIGs llegan uno tras otro a una velocidad tan enorme que es difícil seguir la pista de todos ellos. Y mandan en las noticias de manera que casi nos olvidamos del propio reto BIG! Y puesto que el BIG es nuestro principal reto, se ha creado una página diferente para el Iron BIG : : <http://bigascensions.free.fr/ironbig25.htm>.



Desde ahora podéis ir a estas páginas para ver:

- Noticias Iron BIG <http://bigascensions.free.fr/news.htm>
 - Últimos padrinos <http://bigascensions.free.fr/godfathers.htm>
 - Normas Iron BIG <http://bigascensions.free.fr/rules.htm>
 - Resultados Iron BIG <http://bigascensions.free.fr/results.htm>
 - Detalles Iron BIG <http://bigascensions.free.fr/details.htm>
- Iron BIG 1, 2, etc
Fechas, horas, fotos

Pronto crearemos una web similar para los retos nacionales. La lista de los ganadores estará accesible desde la página principal, pero las páginas paralelas pondrán las noticias sobre ellos.

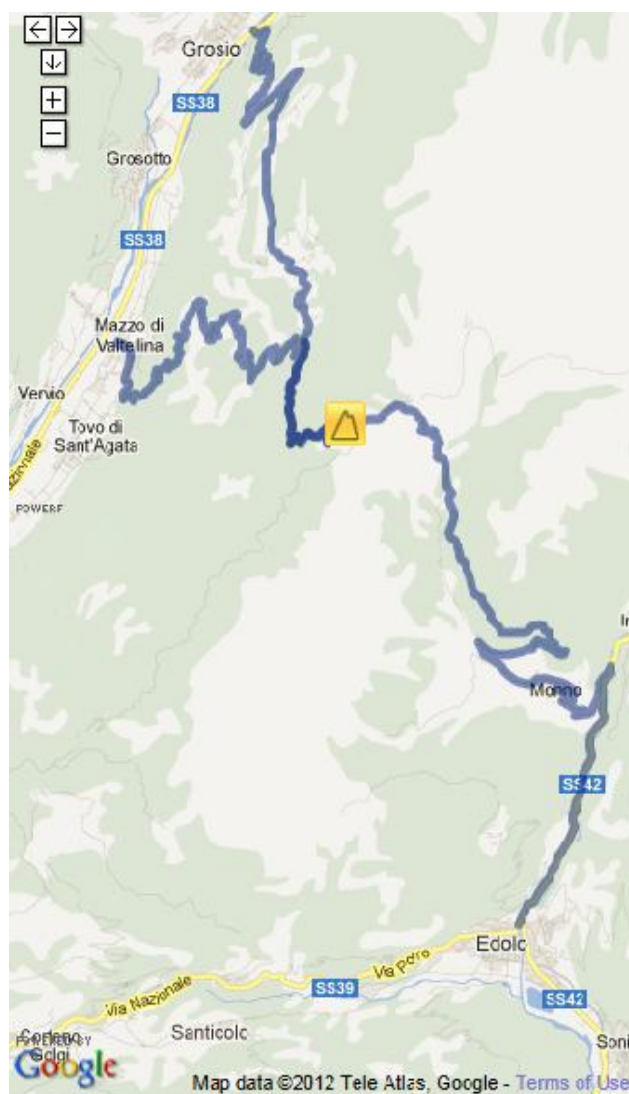
2. Normas BIG!

Como decíamos en las noticias, se ha encontrado una nueva vertiente para el Passo dello Mortirolo (BIG 694). Ahora de hecho no es realmente una nueva vertiente puesto que la podíais haber conocido en alguna otra página web. Pero si miráis a nuestra página del Passo dello Mortirolo (<http://www.challenge-big.eu/en/big/694>) no encontraréis esta vertiente de Tovo di Sant'Agata.

Así que imaginad que habíais escalado el Mortirolo por Tovo di Sant'Agata. ¿Estaríais autorizados a apuntaros el Mortirolo entonces? En primer lugar, consultemos las normas en la página de normas (<http://www.challenge-big.eu/en/page/rules>) y veamos el punto 1.2

Si un miembro ha escalado, cualquier día de su vida, sobre una bicicleta, y eso **SEA CUAL SEA LA RUTA ESCOGIDA (entre las vertientes descritas en el Passacol)**, a una cima correspondiente a un número entre los 1.000: él puede declarar por su honor, el éxito de haber conseguido la cima.

El Passacol. Era un fichero Excel que contenía todos los BIGs y líneas vertientes de estos BIGs y los datos de cada vertiente. Pero hoy en día tenemos la página web en lugar del Passacol, así que tenemos que buscar en la página cuáles son las vertientes existentes para el Passo dello Mortirolo: <http://www.challenge-big.eu/en/big/694> y entonces vemos la de Mazzo di Valtellina, Grosio y Edolo.



He combinado 2 fotos y podéis ver que en el mapa no está el ascenso por Tovo di Sant'Agata. Así que de momento no os podríais apuntar el Passo dello Mortirolo si lo subís por esa vertiente.

Sin embargo, cualquier miembro puede contactar con el "Grupo de filtrado", para ver si se puede incluir este ascenso entre los oficiales. Y entonces uno se puede apuntar el BIG cuando la vertiente haya sido incluida, como esta nueva vertiente del Mortirolo, que pronto será añadida a la web.

El "grupo de filtrado" se puede contactar enviando un email a: newlist@challenge-big.eu.

Note: Podéis enviar vuestras opiniones sobre nuevas vertientes, nuevas altitudes, nuevas carreteras, etc, pero no sobre nuevos BIGs. El grupo de filtrado también deciden el contenido de las listas nacionales que llegan pronto...

3. About a BIG: Bealach Na Ba

Sin sentido! :


Quizás recordéis que en el pasado boletín os anunciamos que se había cancelado el Cruce de caminos de Escocia. ¡No tenía sentido! A menudo os explicamos la diferencia entre un encuentro BIG y un Cruce de caminos. En un encuentro, todo está organizado por el BIG (programa, alojamiento). En un cruce de caminos, nada está organizado: el programa es libre, el alojamiento se lo busca cada participante. Así que, el cruce de caminos de Escocia no se podía cancelar porque no había nada que cancelar. Es más, ¡el cruce de caminos de Escocia se llevó a cabo! Éramos tres: Claudi MONTEFUSCO (SPA o mejor CAT!), Bernard FROGNEUX (BEL, debería poner WAL?) y François CANDAU (FRA) para intentar construir nuestro programa para subir los 10 BIGs escoceses de este cruce de caminos. Nos habría gustado invitar a otros miembros, pero puesto que la decisión oficial era cancelarlo, no tuvimos ocasión de comunicarlo ampliamente a través de la página web.

Un verdadero cruce de caminos:

De cualquier forma, el día 5 de Abril, François y Bernard se encontraron en su habitual punto de encuentro secreto en Calais antes de meterse en el Eurotunnel. Por la noche, pudimos cenar en Newcastle donde Claudi acababa de aterrizar desde Barcelona. Un pequeño esfuerzo de organización y los 3 tipos, sus 3 bicicletas, 3 GPS y el equipaje, todo cabía en el Renault Scenic procedente de Francia. A la mañana siguiente, después de un completo Desayuno inglés y menos de una hora de coche, estábamos en Byrness, al pie de nuestro primer BIG escocés: Carter Bar. Uno muy fácil, que finaliza en la frontera entre Inglaterra y Escocia, donde encontramos un ciclista inglés para conseguir la foto oficial. El siguiente fue Lowther Hill, que nos recordó a Great Dun Fell que todos nosotros habíamos subido en el encuentro oficial de Inglaterra, bajo el frío y la niebla. Aquí también tuvimos lluvia! Y entonces subimos Glen Quaich: una subida muy empinada que también nos recordó a otro Big inglés Hard Knot Pass con un promedio del 10,7% y rampas al 17%. Finalmente encontramos un hostel típicamente escocés en Spittal of Glenshee que recomendamos encarecidamente. Sólo un reproche para es día: no nos encontramos con Frederic RAFOLS y Nuria ESCUER MESTRES que dejaron ese lugar solo una hora antes de que nosotros llegáramos al final de esa primera etapa.



Pide el menú:



Nuestro cruce de caminos estaba organizado como un menú gastronómico. Después de un entrante potente, al día siguiente llegaba el segundo plato. Mis compañeros tenían que escalar cuatro BIGs seguidos: Devil's Elbow, The Strone, Tom Dubh y Lecht Road en 56 kilometres desde el pie del primer BIG a la cima de cuarto. Algunas anécdotas : The Strone, cuyo pie es el Castillo de Balmoral, no es difícil, pero permanecerá en la memoria de Frederic RAFOLS como su BIG número 500, y en la mía como

el BIG que me dió la posición líder francés del reto (por lo menos durante un rato!)

Foto : Cima de the Strone

La cosa más divertida nos ocurrió al pie de Tom Dubh: Claudi y Bernard se enfrentaron a este ligero problema (ver foto)

Son escaladores, pues lo escalaron! Así, que, por favor, corregid el perfil de la cara sur de Tom Dubh en la página web, ya que de momento (y por un rato, parece ser), empieza con una rampa del 55%!



El siguiente fue Lecht Road. Terrible: largas rampas por encima del 15% y un tiempo frío y con viento. Qué bien estuvo alcanzar la estación de esquí y entrar en la cafetería! Terminamos ese ajetreado día con un quinto BIG, otra estación de esquí llamada Cairn Gorm. Entonces el organizador del encuentro decidió que ya era hora de volver a la civilización, e impuso un Bed & Breakfast en Inverness. De hecho también organizó un pequeño evento que se puede ver en YouTube:

<http://www.youtube.com/watch?v=LdLvWN-KmJ0&feature=youtu.be>

Claudi también arregló una cita privada en un restaurante italiano (no hay fotos, lástima!).

Amazing Grace:

Desde Inverness, por supuesto, visitamos el Lago Ness.



Condujimos a lo largo de una bonita carretera junto al lago. Mis compañeros no vieron nada especial ahí, pero personalmente me pregunto que eran esas dos curiosas criaturas vestidas de amarillo y azul en el lago. Claudio fue nuestro guía en cada castillo por el que pasamos:

Urquhart Castle y Lago Ness

Eilean Donan Castle



Y entonces nos quedaban nuestros dos últimos BIGs en los Highlands: Bealach Ratagain y Bealach Na Ba.

Desde el principio de nuestro tour, tuve la intuición de que algo ocurriría en este último BIG. Sentía que iba a ser el más especial. Honestamente debo decir que también estaba un poco asustado. Los números decían 7,4 km de longitud, desnivel medio del 8,4% y máximo del 21%, 621 europoints. Fue el más duro del viaje. Una perfecta curva de Gauss empezando suavemente pero bajo un increíble viento de cara; en la mitad, una larga sección a más del 10% o mejor del 15% con una carretera estrecha y ni un tramo llano para descansar un poco. Pensaba que iba a sufrir pero no fue tanto como esperaba. Estaba tan admirado con los paisajes a mi alrededor, que lo subí suavemente, muy despacio (lo suficiente como para no caer!) para disfrutar cada segundo. No lo puedo describir :



vegetación extraña, piedras, una carretera fantástica, simplemente mirad las fotos de Claudi y Bernard. Ciertamente está entre mis 10 BIGs favoritos hasta ahora.

A las 14,00 PM, después de 2,5 días de escalar y visitar, el equipo estaba descendiendo de su décimo BIG, felices de haber acabado. Era hora de empezar el largo camino de regreso a casa. El sentimiento de logro y de compañerismo era muy fuerte. Esa es la razón por la que personalmente soy muy aficionado a estos encuentros o cruces de caminos, donde se puede conocer gente y hacer nuevos amigos con miembros del BIG que solo conoces por internet, o que ya conoces bien y es un gran placer reencontrarlos. Por favor, venid y degustad el menú: cocinado (encuentro oficial) o por hacer (cruce de caminos)!

François CANDAU

Fotos de Bernard Frogneux y Claudio Montefusco (en la foto de al lado), video de Bernard.



Conclusión:

Bien, cuando miramos el calendario astronómico nos damos cuenta de que el verano ha llegado. Pero si miramos el tiempo atmosférico, yo diría que todavía hay margen para la mejora. Mantendré mis dedos cruzados para que podáis disfrutar del verano y disfrutar subiendo BIGs con buen tiempo, soleado y calentito. Pasadlo bien ahí fuera y nos encontraremos de nuevo en las vacaciones de verano en un próximo boletín.

Recuerdos, del equipo del Boletín:

Enrico ALBERINI

Gerd DAMEN

Helmuth DEKKERS

Daniel GOBERT

Anja VON HEYDEBRECK

Claudio MONTEFUSCO

Luc OTEMAN