

# BIG's Bulletin – 2012.02

## Version française

### Edito: Fundamentalistes

Je suis certain que vous avez déjà entendu parler de fundamentalistes. Mais savez-vous que nous possédons aussi des fundamentalistes dans le challenge? Des fundamentalistes du BIG, qui par exemple ne déclarent pas le BIG quand ils ne sont pas partis tout-à-fait précisément du pied annoncé dans le site officiel, quand le sommet n'a pas tout-à-fait été atteint pour cause de neige finale, route en travaux,... ou quand ils ont dû mettre pied à terre durant l'ascension pour un arrêt sanitaire, une prise de cliché photographique,... a bonne nouvelle est que ces personnes ont le droit d'appliquer ce règlement à la lettre pour eux-mêmes mais ne peuvent en aucun cas contraindre les autres membres à faire de même. Le BIG a des règles bien officielles (<http://www.challenge-big.eu/fr/page/rules>) et nous aurons l'occasion d'éclaircir une de ces règles à l'intérieur de ce bulletin.

### 1. TOP 5 BIG infos

#### TOP 1: En mémoire de Jacques FRANCK (†)

on premier contact avec Jacques FRANCK (BIG membre158) se déroula en 2005 quand il informa le groupe du BIG à propos de la "Redoutable". Un circuit de 76km dans les Ardennes qui empruntait la célèbre Côte de la Redoute (BIG 128) parmi d'autres splendeurs régionales afin de récolter de l'argent pour Médecins Sans Frontières (MSF). Jacques était médecin lui-même et le 4 septembre, nous nous rencontrâmes finalement à la Taverne des Moges à Rotheux comme j'avais décidé de rouler la Redoutable à la suite des mails inspirateurs de Jacques. C'est ainsi que je rencontrai cet homme affable impliqué dans l'organisation de cette Redoutable. Jacques ne roulait pas, étant organisateur, mais après la randonnée, il nous invita chez lui à Neupré avec un incroyable lunch dans son jardin (voyez l'image ci-dessous à gauche). L'hospitalité de Jacques et de sa famille furent fantastiques!



A côté de sa passion pour le cyclisme , Jacques nous montra ses autres passions pour les repas, la bière, le vin et les gens ! C'est là aussi que je rencontrai l'ami de Jacques, Jules DEJACEe (BIG membre 172). Ils ont roulé ensemble d'innombrables BIGs at cols de haute montagne. Je les rencontrai à nouveau lors de l'inoubliable BIG-UIC meeting à Trento en Mai 2007. Les nouvelles furent hélas moins bonnes il y a quelques années lorsque j'appris que Jacques était tombé lors d'un voyage à vélo et avait subi une blessure assez conséquente. Finalement, il se rétablit. Lorsque je lui écrivis que je voulais affronter les Cauberg, Keutenberg et consorts de l'AGR, il me répondit que c'était pour lui de vieux amis. J'aime cette phrase et je me la rappelle lorsque je suis dans le Cauberg, car il est devenu aussi un de mes vieux amis. Son décès, dû à une crise cardiaque, à l'âge de 82 ans, m'a bouleversé car je ne m'y attendais pas. Tu vas nous manquer énormément, cher Jacques, car tu étais déjà un ancien membre du BIG qui connaissait beaucoup de monde dans ce petit peuple cyclogrimpeur. J'espère juste pouvoir comme toi et Jules encore pouvoir profiter de cette belle activité autant d'années que vous. Bye, Jacques, mon autre vieil ami..

## **TOP 2: Rendez-vous régionaux**

Depuis le dernier bulletin, nous avons eu deux rendez-vous régionaux. L'un en Allemagne, l'autre en Hongrie.

### **Rendez-vous régional allemand:**

Le rendez-vous régional allemand à Aitern en Forêt Noire fut agréable malgré les nuages et la pluie. Ceux-ci n'altèrent en rien la bonne atmosphère entre les participants. L'organisation était sous la houlette de Heiko LINNERT (BIG membre 2028) et Anja VON HEYDEBRECK (BIG membre 2052). Des membres récents vu leurs numéros mais déjà très actifs au service de l'association.



Les photos de cet agréable rendez-vous sont visibles en:.

<https://picasaweb.google.com/anja.von.heydebreck/Mai2012BIGSchwarzwald?authuser=0&authkey=Gv1sRgCI3MI4XXkr68Lw&feat=directlink#>

et

<https://picasaweb.google.com/100216271662024252352/BIGMeetingSchwarzwald?authuser=0&authkey=Gv1sRgCN6pvoz-q8vKKw&feat=directlink#>

### Rendez-vous régional hongrois:

Le samedi 19 mai 2012, le rendez-vous régional hongrois a eu lieu. Les membres du BIG se sont rencontrés au Kekestető qui est la plus haute route revêtue de Hongrie. Nous savons que le BIG est très alerte et vivant en Hongrie comme dans les meetings passés visités dans ce pays par beaucoup de membres. Ce rendez-vous ci ne fut pas différent puisqu'il fut égayé par 22 participants.



Visitez la page de cet événement ici!

<http://bigascensions.free.fr/rendezvous/hungary2012/hungary2012.htm>

Et vous pouvez voir les photos ici ::

<https://picasaweb.google.com/112459401346737740934/Kekesteto3X?authuser=0&authkey=Gv1sRgCKmE317mu9-cnAE&feat=directlink&gsessionid=Ejv4X1NtK4jwEFV7azkOfg#>

### Iron BIG day Cauberg Pays-Bas

Op zaterdag 15 september 2012 is er een special Iron BIG dag gepland op de overbekende Cauberg (Un jour spécial intitulé Iron BIG day, sorti de l'imagination d' Axel Jansen, sera organisé sur les pentes du célèbre Cauberg (BIG 142) le samedi 15 septembre 2012. Pour le réussir, vous devrez gravir 25 fois le Cauberg sur la même journée.

Il y a évidemment une liaison avec l'organisation du Championnat du monde en ces mêmes lieux le dimanche suivant, le 23 septembre. Une autre organisation, le samedi 15, pour les coureurs du tour.

Tous les membres intéressés peuvent prendre contact avec Axel en <mailto:axel64jansen@gmail.com>

Gerd DAMEN – le premier parrain de ce BIG – a été invité comme hôte particulier :-)  
Nous vous garderons informés sur l'horaire et les modalités de cet événement.

### TOP 3: Livres, livres, livres

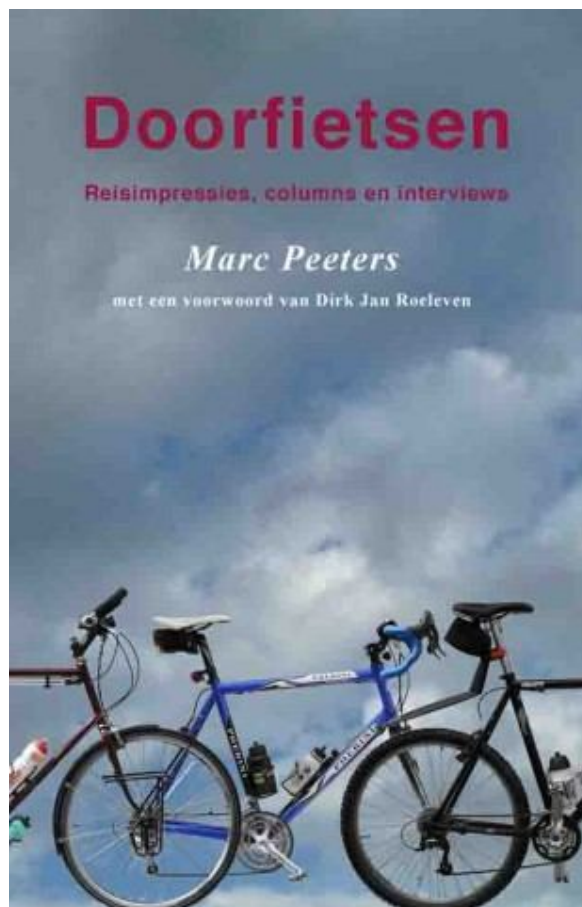
Nous avons des fundamentalistes ;-) et nous avons aussi des membres qui écrivent des livres comme Marc PEETERS (BIG membre112).

Après son 1er livre : I Bike, So I Am (écrit en néerlandais) il a écrit un nouveau livre de 128 pages: Bike on. (en néerlandais aussi). Le temps d'écrire ce bulletin et le 1er livre a été présenté à un ancien premier ministre néerlandais Dries van Agt, par ailleurs cycliste enthousiaste.

Le livre contient des impressions de voyage, des interviews, toutes écrites dans un style harmonieux. Il écrit afin de capter votre imagination.

Le livre peut être commandé via les canaux habituels (bookstores comme <http://www.booxstore.nl/products/Doorfietsen-%252d-Marc-Peeters.html>, Bolcom,..., via l'éditeur (Book Plan), ou via Marc PEETERS lui-même (une version signée) ! Marc peut aussi être contacté par email ou via le site du BIG.

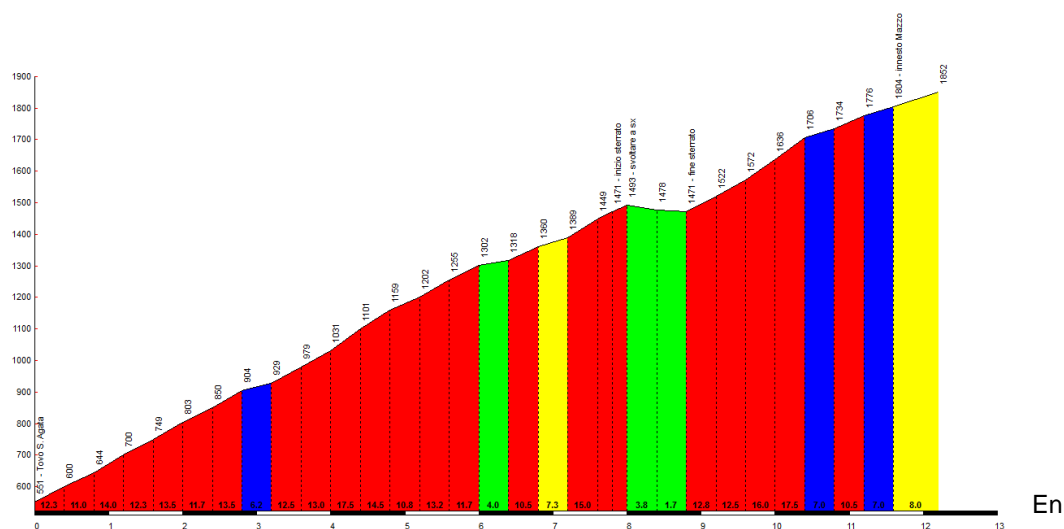
Un autre membre du BIG qui a écrit un livre est Frederic RAPOLS (BIG membre700) qui a pondu "Guia de colls de Catalunya, Andorra i Balears" (en espagnol): [http://www.cossetania.com/mostrat\\_producte.php?prod=1192](http://www.cossetania.com/mostrat_producte.php?prod=1192)



### TOP 4: Passo dello Mortirolo Info

Sur le site du BIG, vous trouvez 3 versants du Passo dello Mortirolo (Ble sud-est depuis Edolo, le nord depuis Grosio et le plus dur à l'ouest depuis Mazzo) Mais il existe un autre intéressant versant depuis Tovo di Sant'Agata. Celui-ci comporte hélas 1km muletier mais roulant avec un vélo de course. Voici son profil:

Mortirolo, da Tovo S. Agata



En

venant de Tirano, il démarre juste avant le village (il n'y a pas de signe routier et on croirait rentrer dans une maison) . Dès que vous entrez dans les bois, la route devient meilleure et pentue.

Vous pouvez obtenir des tas d'infos en:

<http://markoci.blogspot.nl/2011/09/il-mortirolo-da-tovo-s-agata.html#!/2011/09/il-mortirolo-da-tovo-s-agata.html>

Voyez aussi la route sur une carte en:

<http://cycloclimbing.com/alppass1700paved/106mortirolo.html>

Et encore une description avec de jolies photos en:

<http://www.intornotirano.it/notizie-tirano-e-provincia-di-sondrio/salite-ciclistiche-il-mortirolo-da-tovo-s-agata>

Tout cela est en italien mais vous pouvez toujours utiliser le traducteur: <http://translate.google.com/> pour traduire en français (approximatif certes, mais éclairant tout de même)

#### Résumé des chiffres:

Pied	Tovo di Sant'Agata (538m)
Sommet	Mortirolo (1852m)
Différence:	1314 m
Longuer:	12.5 Km
% moyen:	10.6%

#### MEMORIAL AU MORTIROLO

Cette année également, Leonie van de Pol est venue au Passo dello Mortirolo pour rendre hommage à son mari Hans Milder, mort d'un cancer il y a deux ans. Hans était un cyclogrimpeur enthousiaste et depuis lors, il y a une plaque commémorative Hans Milder près du sommet, cette ascension étant sa préférée. Avec l'appui de Mauro REPETTI (BIG membre 718), Martin Kool est entré en contact avec Leonie van de Pol et alors Mauro a fait de même. Mauro est parrain du Passo dello Mortirolo et a même dédié une de ses ascensions à Hans Milder.



Dans la semaine du 5 juin, il y eut juste deux ans que hans disparut et ce fut une bonne occasion pour Leonie de revenir au Mortirolo. Notre cher membre Mauro et son oncle Fernando ont guidé Leonie. Ils déposèrent des fleurs sur la plaque et Leonie fut l'invitée de Mauro tout le week-end. C'est sympa de voir comment le BIG regroupe les gens !

Si vous passez au Passo dello Mortirolo alors faites une photo de vous-mêmes avec la plaque commémorative de Hans Milder et envoyez cette photo à Leonie van de Pol: ([leonievandepol@kpnmail.nl](mailto:leonievandepol@kpnmail.nl))!

#### TOP 5: Website Iron BIG

Nous n'avions jamais cru que l' Iron BIG challenge allait obtenir un tel succès. Les Iron BIGs se succèdent les uns après les autres à une telle vitesse que c'est presque difficile d'en garder la trace rapidement. Et ils occupaient tellement de place dans les infos que le challenge BIG lui-même semblait passer au second plan! Comme celui-ci reste notre principal challenge, un site web particulier a été créé pour accueillir les parrains: <http://bigascensions.free.fr/ironbig25.htm>.



Vous pouvez dès maintenant y accéder:

- Iron BIG info <http://bigascensions.free.fr/news.htm>
  - Derniers parrains <http://bigascensions.free.fr/godfathers.htm>
  - Iron BIG règles <http://bigascensions.free.fr/rules.htm>
  - Iron BIG résultats <http://bigascensions.free.fr/results.htm>
  - Iron BIG détails <http://bigascensions.free.fr/details.htm>
- Iron BIG 1, 2, etc  
Dates, temps, Photo's, textes

Bientôt des sites similaires vont apparaître pour les challenges nationaux. Les listes des ascensions et des lauréats apparaitront sur le site du BIG mais toutes les autres infos seront dans un site extérieur tenu par les managers nationaux eux-mêmes.

## 2. BIG Règles!

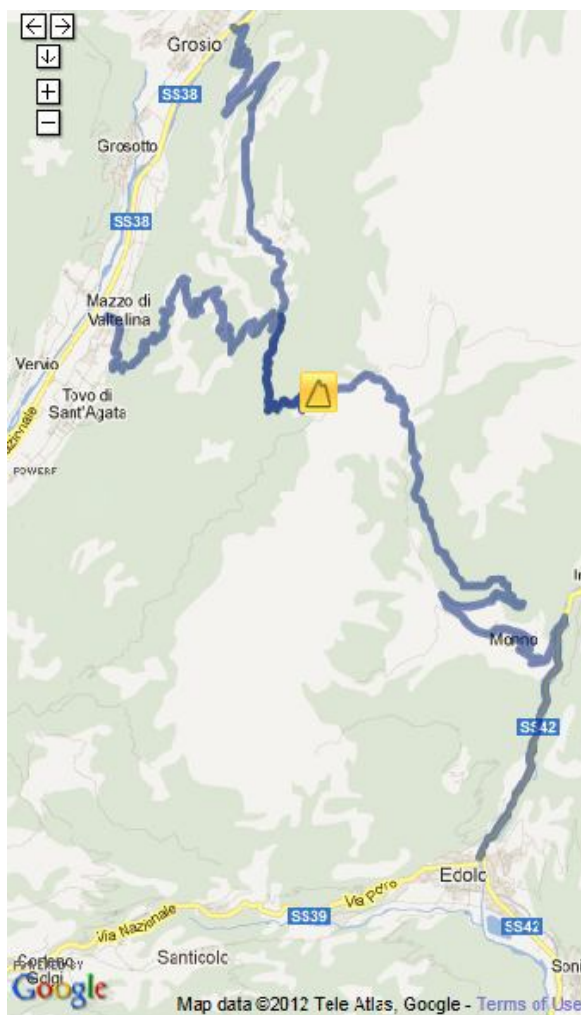
Comme dit précédemment, un nouveau versant a été découvert pour le Passo dello Mortirolo (BIG 694). Ce n'est pas réellement un nouveau versant puisqu'il est repris dans d'autres sites web. Mais en consultant nos pages sur le Passo dello Mortirolo (<http://www.challenge-big.eu/fr/big/694>) vous ne trouverez pas (encore) le versant issu de Tovo di Sant'Agata.

Supposons donc que vous ayez gravi le Mortirolo depuis Tovo di Sant'Agata. Pouvez-vous alors déclarer le Mortirolo ?

Voyons nos pages de règlement (<http://www.challenge-big.eu/fr/page/rules>) et plus précisément le Point 1.2

Si un membre a gravi un jour de sa vie, sur un vélo, et cela QUELQUE SOIT LE VERSANT CHOISI (parmi ceux décrits dans le Passacol), une ascension menant à un sommet repris dans la liste des 1.000: il peut déclarer ce numéro en tant que réussite.

Maintenant nous devons utiliser le Passacol. C'est un fichier excel qui contient tous les BIGs et les versants officiels de ceux-ci ainsi que les chiffres s'y référant. En-dehors de cela notre site web est une traduction html du Passacol et on peut y voir les versants du Passo dello Mortirolo: <http://www.challenge-big.eu/en/big/694>, et ses versants depuis Mazzo di Valtellina, Grosio et Edolo



J'ai combiné deux images et je n'y ai jamais vu le versant depuis Tovo di Sant'Agata . De cette manière, vous ne pouvez pas apparemment déclarer l'ascension en provenance de Sant'Agata.

Mais dans ce cas, le membre peut consulter le groupe filtre (composé du président et des membres lauréats des 1000) pour voir si le versant ne peut pas être ajouté, auquel cas il pourrait le déclarer. Vous pouvez contacter le groupe filtre en envoyant un mail à: [newlist@challenge-big.eu](mailto:newlist@challenge-big.eu).

Note: Le groupe filtre donne son avis sur de nouveaux versants, de nouvelles altitudes, de nouvelles données, mais PAS sur de nouveaux BIGs. Ils décident également de la validité des listes présentées pour ouvrir un challenge national.....

### 3. About a BIG: Bealach Na Ba

#### Contresens ! :

Vous vous souvenez peut-être que nous avons annoncé dans le dernier bulletin que le carrefour en Ecosse était annulé. Et bien c'était une absurdité ! Nous avons pourtant souvent pris la peine d'expliquer la différence entre un meeting et un carrefour. Dans un meeting, tout est organisé par le Challenge (programme, hébergement). Dans un carrefour, rien n'est organisé : le programme est libre, l'hébergement est à trouver par chacun. Dès lors le carrefour en Ecosse ne pouvait pas être annulé, puisqu'il n'y avait rien à annuler. Comment notre Président qui affirme si souvent vouloir "remettre l'église au milieu du village" a pu laisser passer une telle hérésie ? D'ailleurs ce carrefour a bien eu lieu ! Nous étions trois : Claudi MONTEFUSCO (ESP ou plutôt CAT !), Bernard FROGNEUX (BEL, dois-je écrire WAL ?) et François CANDAU (FRA) à nous retrouver pour parcourir les 10 BIGs écossais de ce carrefour. Nous aurions beaucoup aimé inviter d'autres amis bigueurs à nous rejoindre mais comme la version officielle était que la manifestation était annulée, je n'ai pas eu la chance de communiquer largement sur notre site Web à propos de cette organisation.

#### Un vrai carrefour :

Bref, ce 5 Avril, François et Bernard se retrouvait à leur lieu de rencontre habituel mais secret à Calais avant de se précipiter dans l'Eurotunnel. Ainsi, le soir même, il pouvait partager leur premier dîner à Newcastle avec Claudi qui venait d'atterrir en provenance de Barcelone. Un petit effort d'organisation et les 3 gars, leurs 3 vélos, les 3 GPS et les bagages étaient stockés dans le Renault Scenic du gaulois. Le lendemain, après notre premier « full English breakfast » et moins d'une heure de route, nous étions à Byrness, pied de notre premier BIG écossais : Carter Bar. Une entame pas bien dure en fait qui nous conduisait à la frontière écossaise où nous retrouvions un sympathique grimpeur anglais (que Claudio tentait de recruter pour le Challenge) et qui prenait en charge la photo officielle. Le suivant, Lowther Hill ne fut pas si simple. Il nous rappela beaucoup ce Great Dun Fell que nous avons grimpé à l'occasion de l'UK meeting dans le froid et le brouillard. Là nous avons la pluie en extra ! Enfin nous étions confrontés au bien pentu Glen Quaich : une sorte de Hard Knot Pass avec un 10,7% moyen et des passages à 17%. Nous finissions la journée dans une très sympathique auberge de montagne à Spittal of Glenshee que nous vous recommandons chaudement. Un seul regret pour cette journée : nous avons manqué Frédéric RAFOLS et Nuria ESCUER MESTRES qui nous ont devancés d'une petite heure en ces lieux.



#### Demander le menu :

Notre carrefour était organisé comme un menu. Après cette solide entrée, l'étape suivante constituait le plat de résistance. Mes camarades attaquaient dès la sortie de l'auberge par 4 BIGs à la suite : Devil's Elbow, The Strone, Tom Dubh et Lecht Road en à peine 56 kilomètres entre le pied du premier et le sommet du quatrième. Quelques anecdotes : The Strone (*Photo ci-joint : sommet*) dont le pied est le château de Balmoral n'est pas un BIG très

difficile mais il restera dans la mémoire de Frédéric RAFOLS comme son 500<sup>ième</sup> BIG réussi et dans la mienne comme celui qui m'aura permis d'atteindre la place de premier français du Challenge (au moins un court instant !).

Le moment le plus spectaculaire se produisit au pied de Tom Dubh : Claudi et Bernard furent confrontés à ce petit problème : (voir photo ci-jointe). Grimpeurs ils sont, en grimpeurs ils l'ont résolu ! Donc s'il vous plait, merci de corriger sur le site web le profil de Tom Dubh versant sud : pour l'instant et apparemment pour un bon moment, cela commence par un passage à 55% ! Le suivant se nomme Lecht Road. Un terrible, celui-là : de longs passages à plus de 15% avec un vent soutenu et froid. Ce fut un réel plaisir de me précipiter dans la cafeteria qui marque le sommet de cette station de ski ! Nous finissions cette belle journée par un 5<sup>ième</sup> BIG, une autre station de ski du nom de Cairn Gorm. Puis le manager du Tour décida qu'il était temps de revenir à la civilisation et imposa un B&B à Inverness. En fait, il avait également organisé un petit spectacle à voir sur YouTube : <http://www.youtube.com/watch?v=LdLvWN-KmJ0&feature=youtu.be> Claudi avait programmé un rendez-vous galant dans un restaurant italien (pas de photo, dommage !)



#### Amazing Grace:

En quittant Inverness nous rendions visite, bien sûr, au Loch Ness.



Nous avons suivi cette magnifique route le long du lac que nous aurions aimé avoir le temps de parcourir à vélo. Mes amis ne remarquèrent rien de spécial, pour ma part j'étais intrigué par ces créatures curieuses habillées en jaune et bleu juste sur le bord du Loch. Claudio fut notre guide vers tous les châteaux environnants :

*Urquhart Castle and Loch Ness*

*Eilean Donan Castle*





Enfin nous affrontons nos 2 derniers BIGs dans les Highlands: Bealach Ratagain et Bealach Na Ba. Depuis le début, j'avais l'intuition qu'il se passerait quelque chose dans ce dernier BIG. Honnêtement j'étais aussi un peu inquiet. Les chiffres disaient 7,4 kms de long, un 8,4% moyen, un maximum de 21% et 621 europoints. C'était sans aucun doute le plus dur des 10. Une courbe de Gauss parfaite avec un gentil départ mais un vent de face terrible, un longue partie centrale à plus de 10% ou plutôt 15% sur une route étroite sans le moindre répit pour reprendre son souffle. Je pensais que j'allais en baver mais ce ne fut pas tellement le cas. De fait, j'étais tellement ébloui par le paysage que je grimpais tranquillement, presque lentement (en essayant quand même de ne pas tomber !) pour profiter de chaque seconde. Comment décrire : le loch, cette rare végétation, ces pierres, cette route fantastique. Regardez les photos de Claudi et Bernard. Ce BIG entre dans mes 10 préférés à ce jour.



A 14 heures, au terme de deux jours et demi intenses de voyages, de visites, de vélo et de franches rigolades, l'équipe était de retour au pied de son 10<sup>ème</sup> BIG, comblée de terminer sur une telle merveille (le dessert bien sûr). Le sentiment d'accomplissement et d'amitié était profond. Il fallait néanmoins songer à reprendre lentement la route de retour, non sans évacuer nos préoccupations touristiques autour de Stirling.

C'est pour ces moments que je reste un fanatique des meetings et autres carrefours dans lesquels vous pouvez rencontrer de nouveaux bigueurs dont vous ne connaissez que le nom à travers le site web ou retrouver vos amis, ceux avec lesquels vous avez déjà tissé des liens solides. Alors s'il vous plait, venez goûter le menu, servi à table (meeting officiel) ou pique nique (carrefour)!

François CANDAU

*Photos de Bernard Frogneux et Claudi Montefusco (à droite), vidéo de Bernard.*



## Conclusion :

Eh bien, en visionnant le calendrier astral, l'été est arrivé. Mais au vu du temps en juin-juillet, il y a encore du travail ! Je croise les doigts pour que vous ayez un été chaud, agréable et plein de vélo. Prenez du plaisir à grimper sur un vélo et nous nous retrouverons fin de l'été dans le bulletin suivant.

*Amitiés, la newsletters team.*

*Enrico ALBERINI*

*Gerd DAMEN*

*Helmuth DEKKERS*

*Daniel GOBERT*

*Anja VON HEYDEBRECK*

*Claudio MONTEFUSCO*

*Luc OTEMAN*