

# Il Bolletino del BIG 2012.02

## Versione italiana

### Editoriale: Fondamentalisti

Sono sicuro che avete già sentito parlare dei fondamentalisti. Ma sapete che anche noi abbiamo dei fondamentalisti nel challenge ? Dei fondamentalisti del BIG, che per esempio non dichiarano il BIG quando non sono partiti esattamente dalla base prevista nel sito ufficiale, quando la cima non è stata raggiunta per neve, frane, lavori stradali, ... o quando hanno dovuto mettere il piede a terra durante l'ascensione per una sosta fisiologica, fare una fotografia ... una buona notizia è che queste persone hanno il diritto di applicare questo regolamento alla lettera per loro stessi ma non possono in alcun caso obbligare gli altri membri a fare lo stesso. Il BIG ha delle regole ufficiali (<http://www.challenge-big.eu/it/page/rules>) e avremo l'occasione di chiarire una di queste regole all'interno di questo bollettino.

### 1 TOP 5 BIG informazioni:

#### TOP 1: In memoria di Jacques FRANCK (†)

Il mio primo contatto con Jacques FRANCK (membro del BIG n° 158) avvenne nel 2005 quando egli informò il gruppo del BIG a proposito della "Redoutable". Un circuito di 76km nelle Ardenne che affrontava la celebre Côte de la Redoute (BIG 128) tra gli altri splendori regionali al fine di raccogliere denaro per Medici Senza Frontiere (MSF). Jacques era anch'egli medico e il 4 settembre, ci incontrammo finalmente alla Taverna dei Moges a Rotheux poiché avevo deciso di fare la Redoutable in seguito alla mail ispiratrice di Jacques. Fu così che incontrai questo uomo affabile coinvolto nell'organizzazione di questa Redoutable. Jacques non pedalava, in quanto organizzatore, ma dopo la randonnée, ci invitò a casa sua a Neupré per un incredibile pranzo nel suo giardino (vedete l'immagine qui sopra a sinistra). L'ospitalità di Jacques e della sua famiglia fu fantastica !



A fianco della sua passione per il ciclismo, Jacques ci mostrò la sua passione per il cibo, la birra, il vino e le persone ! Fu sempre la che io incontrai anche l'amico di Jacques, Jules DEJACE (membro del BIG n° 172). Essi hanno pedalato insieme su innumerevoli BIG e passi di alta montagna. Li rincontrai di nuovo n occasione dell'indimenticabile raduno BIG-UIC a Trento nel maggio 2007. Le novità furono, ahimè, meno buone di qualche anno prima in quanto seppi che Jacques era caduto durante un viaggio in bicicletta e aveva subito delle ferite considerevoli. Finalmente si era ristabilito. Quando gli scrivevo che volevo affrontare il Cauberg, Keutenberg e compagni dell'AGR, mi rispondeva che erano per lui, due vecchi amici. Amo questa frase e me la ricordo quando sono sul Cauberg, perché è diventato anche per me uno dei miei vecchi amici.

## **TOP 2: Rendez-vous regionali**

Dall'ultimo bollettino si sono svolti due incontri regionali. Uno in Germania e l'altro in Ungheria.

### **Rendez-vous regionale Tedesco:**

L'incontro regionale tedesco a Aitern nella Foresta Nera fu piacevole malgrado le nuvole e la pioggia. Le condizioni meteorologiche non hanno condizionato per nulla la buona atmosfera tra i partecipanti. L'organizzazione era guidata da Heiko LINNERT (membro del BIG n°2028) e Anja VON HEYDEBRECK (membro del BIG n° 2052). Membri recenti, visto il loro numero di iscrizione, ma già molto attivi al servizio dell'associazione.



Le fotografie di questo piacevole rendez-vous sono visibili su :

<https://picasaweb.google.com/anja.von.heydebreck/Mai2012BIGSchwarzwaldauthuser=0&authkey=Gv1sRgCI3MI4XXkr68Lw&feat=directlink#>

e

<https://picasaweb.google.com/100216271662024252352/BIGMeetingSchwarzwald?authuser=0&authkey=Gv1sRgCN6pvoz-g8vKKw&feat=directlink#>



## Rendez-vous regionale ungherese :

Sabato 19 Maggio 2012, l'incontro regionale ungherese ha avuto luogo. I membri del BIG si sono incontrati al Kekestető che è la più alta strada asfaltata dell'Ungheria. Sappiamo che il BIG è molto vivace in Ungheria come dimostrano gli incontri passati in questo paese, frequentati da molti iscritti. Questo incontro non è stato diverso perché ci sono stati 22 partecipanti.



Visitate la pagina di questo avvenimento qui :

<http://bigascensions.free.fr/rendezvous/hungary2012/hungary2012.htm>

e potete vedere le fotografie qui :

<https://picasaweb.google.com/112459401346737740934/Kekesteto3Xauthuser=0&authkey=Gv1sRgCKmE3I7mu9-cnAE&feat=directlink&gsessionid=EjV4X1NtK4jwEFV7azkOfg#>

## Iron BIG day Cauberg Olanda

Una giornata speciale intitolata Iron BIG day, uscita dalla fantasia d' Axel Jansen, sarà organizzata sulle pendici del celebre Cauberg (BIG 142) sabato 15 settembre 2012. Per riuscire dovete scalare 25 volte il Cauberg nello stesso giorno.

C'è evidentemente un legame con l'organizzazione del campionato del mondo in questi stessi luoghi la domenica successiva, il 23 settembre. Un'altra organizzazione, sabato 15, per i corridori del giro.

Tutti i membri possono contattare Axel  
mailto: [axel64jansen@gmail.com](mailto:axel64jansen@gmail.com) .

Gerd DAMEN – il primo padrino di questo BIG – è stato invitato come ospite particolare □

Vi terremo informati sull'orario e le modalità di questo avvenimento.

### TOP 3: Libri, libri, libri,...

Tra noi ci sono dei fondamentalisti ;- ) e ci sono anche dei membri che scrivono dei libri come Marc PEETERS ( membro del BIG n°112).

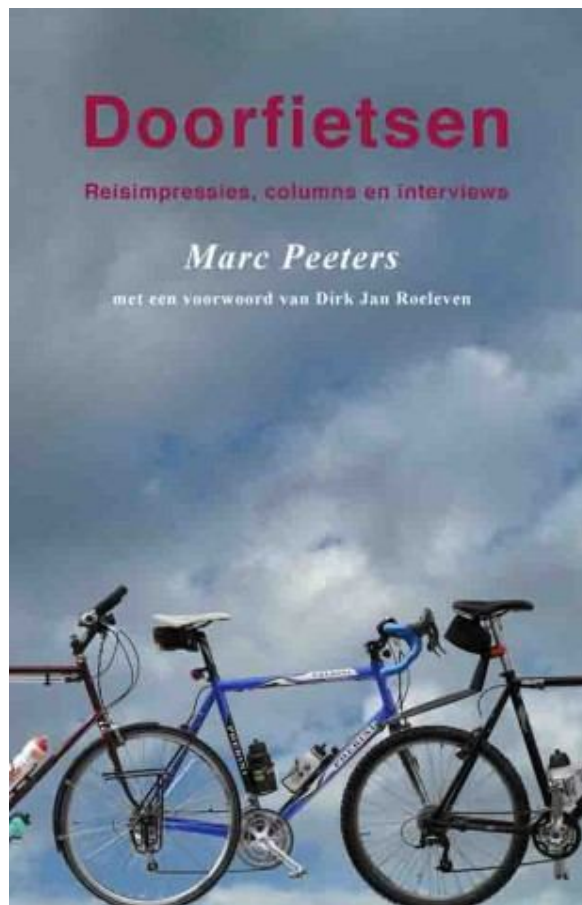
Dopo il suo primo libro : I Bike, So I Am (**scritto in olandese**) ha scritto un nuovo libro di 128 pagine: Bike on. (**sempre in olandese**) Il tempo di scrivere questo bollettino e il primo libro è stato presentato all'ex primo ministro olandese, per altro entusiasta ciclista.

Il libro contiene delle impressioni di viaggio, delle interviste, tutte scritte in uno stile armonioso. E' scritto con lo scopo di colpire la vostra immaginazione.

Il libro può essere ordinato per i canali abituali cioè bookstores come:

<http://www.booxstore.nl/products/Doorfietsen-%252dMarc-Peeters.html>, Bolcom,..., tramite l'editore (Book Plan), o direttamente presso Marc PEETERS stesso (una versione autografata) !

Marc può anche essere contattato per mail o attraverso il sito del BIG..



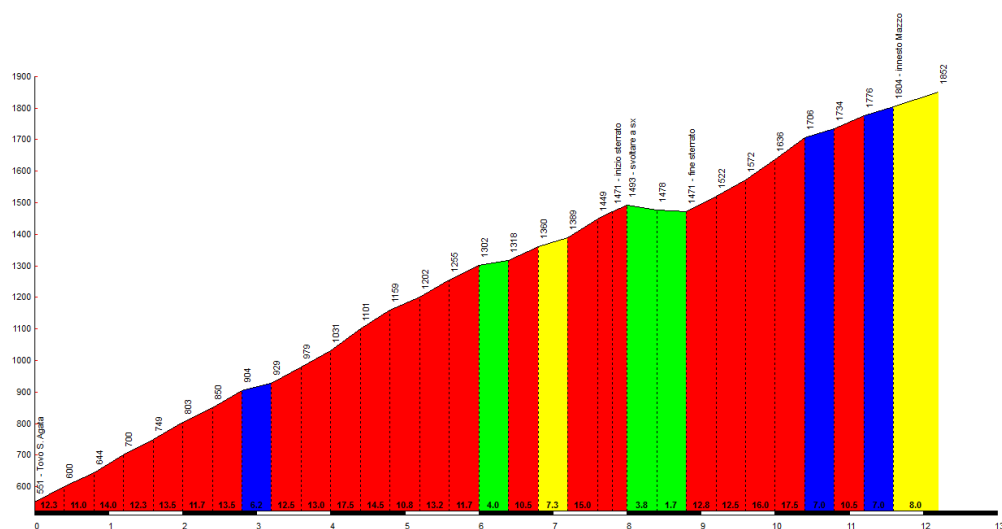
Un altro membro del BIG che ha scritto un libro è t Frederic RAPOLS (membro del BIG n°700) che ha partorito “Guia de colls de Catalunya, Andorra i Balears” (in spagnolo):

[http://www.cossetania.com/mostrar\\_producte.php?prod=1192](http://www.cossetania.com/mostrar_producte.php?prod=1192)

### TOP 4: Passo del Mortirolo Informazioni

Sul sito del BIG, trovate i 3 versanti del Passo del Mortirolo ( uno a sud-est da Edolo, quello nord da Grosio e quello più duro da ovest da Mazzo) Ma esiste un altro versante molto interessante da Tovo di Sant'Agata. Questo comportava un chilometro circa di mulattiera pedalabile con la bici da corsa ma ora è interamente lastricato dopo il passaggio del Giro nel maggio scorso. Ecco il suo profilo:

Mortirolo, da Tovo S. Agata



Venendo da Tirano, inizia proprio dal villaggio ( non c'è alcuna indicazione e sembrerebbe di entrare in una casa). Quando entrate nel bosco la strada diventa migliore e molto pendente.

Potete trovare delle informazioni qui: <http://markoci.blogspot.nl/2011/09/il-mortirolo-da-tovo-s-agata.html#/2011/09/il-mortirolo-da-tovo-sagata.html>

Guardate anche la carta qui:  
<http://cycloclimbing.com/alpspass1700paved/106mortirolo.html>

Altre informazioni e delle belle fotografie qui :  
<http://www.intornotirano.it/notizietirano-e-provincia-di-sondrio/salite-ciclistiche-il-mortirolo-da-tovo-s-agata>

#### **Riassunto delle cifre:**

Piede	Tovo di Sant'Agata (538m)
Sommità	Mortirolo (1852m)
Dislivello:	1314 m
Lunghezza:	12.5 Km
% media:	10.6%

#### **MEMORIAL AL MORTIROLO**

Anche quest'anno, Leonie van de Pol si è recata al Passo del Mortirolo per rendere omaggio a suo marito Hans Milder, morto di cancro due anni fa. Hans era un ciclo scalatore appassionato e da allora, c'è una targa commemorativa sulla vetta di quella che era la sua salita preferita. Con l'appoggio di Mauro REPETTI (membro del BIG n° 718), Martin Kool si è messo in contatto con c Leonie van de Pol e poi colo stesso ha fatto Mauro. Mauro è padrino del Passo del Mortirolo e ha anche dedicato una delle sue ascensioni a Hans Milder.



Nella settimana del 5 giugno sono stati due anni dalla scomparsa di Hanse questo fu una buona occasione per Leonie di ritornare al Mortirolo. Il nostro caro membro Mauro e suo zio Fernando hanno guidato Leonie.

Deposero dei fiori sulla targa e Leonie fu invitata da Mauro per tutto il week-end.

E' simpatico vedere come il BIG riunisce le persone !

Se passate su Passo del Mortirolo fate una fotografia con la targa commemorativa di e Hans Milder e inviate questa foto a : [leonievandepol@kpnmail.nl](mailto:leonievandepol@kpnmail.nl)

#### **TOP 5: Iron BIG sito web**

Non avremmo mai creduto che l'Iron BIG challenge avrebbe ottenuto una tale successo. Gli Iron Big si succedono uno dopo l'altro ad una tale velocità che è difficile registrarli rapidamente. E essi occupano talmente tanto spazio nelle informazioni che il challeng-Big stesso sembra passare in secondo piano ! Poiché quest'ultimo resta il nostro principale challenge, è stato creato un sito dedicato per accogliere i padri: <http://bigascensions.free.fr/ironbig25.htm>





Potete accedere già da adesso a:

- Iron BIG info <http://bigascensions.free.fr/news.htm>
- Ultimi padrini <http://bigascensions.free.fr/godfathers.htm>
- Iron BIG regole <http://bigascensions.free.fr/rules.htm>
- Iron BIG risultati <http://bigascensions.free.fr/results.htm> Iron BIG 1, 2, etc
- Iron BIG dettagli <http://bigascensions.free.fr/details.htm> Date, Tempi Foto, testi,...

Presto dei siti simili appariranno per i challenges nazionali: Le liste delle salite e dei laureati appariranno sul sito del BIG ma tutte le altre informazioni saranno su un sito esterno tenuto dai responsabili nazionali.

## 2 Regole del BIG !

Come detto precedentemente, un nuovo versante è stato scoperto per il Passo del Mortirolo (BIG 694). Non è proprio un nuovo versante perché è riportato su altri siti web. Ma consultando la nostra pagina sul Passo del Mortirolo (<http://www.challenge-big.eu/en/big/694>) non troverete (ancora) il versante che parte da Tovo di Sant'Agata. Suppone di avere scalato il Mortirolo da Tovo di Sant'Agata. Potete quindi dichiarare il Mortirolo ?

Guardiamo le nostre pagine di regolamento (<http://www.challengebig.eu/en/page/rules>) e più precisamente il punto 1.2

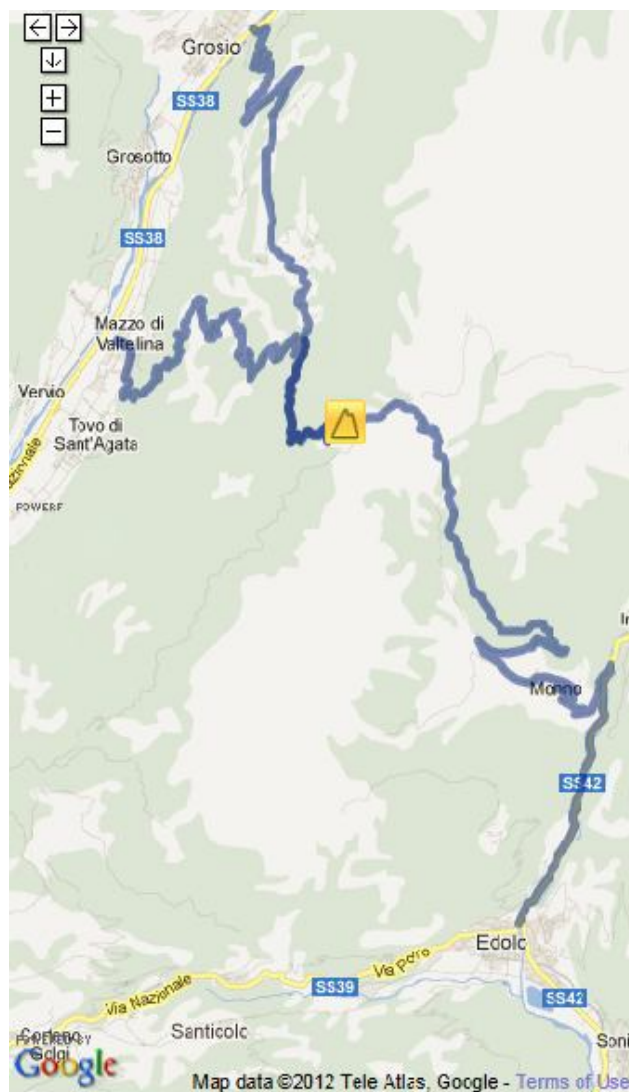
Se un membro ha scalato un giorno della sua vita, in bicicletta, e questo **QUALE CHE SIA IL VERSANTE SCELTO (tra quelli descritti nel Passacol)**, una ascensione che porta ad una vetta indicata nella lista dei 1.000 : può dichiarare questo numero come scalato

Adesso dobbiamo usare il Passacol. E' un file di excel che contiene tutti i BIG e i versanti ufficiali previsti nonché i dati di riferimento. Al di fuori di quello il nostro sito web è una traduzione html del Passacol e si possono vedere i versanti del Passo del Mortirolo : <http://www.challengebig.eu/en/big/694> e i suoi versanti da Mazzo di Valtellina, Grosio e Edolo.

Ho caricato due immagini e non ho mai visto il versante da Tovo di Sant'Agata. In questo caso non potete, apparentemente, dichiarare la salita fatta da Sant'Agata. Ma in questo caso, il membro può consultare il gruppo filtro (composto dal Presidente e dai membri laureati dei 1.000) per verificare se il versante possa essere aggiunto, nel qual caso lo potrete dichiarare.

Potete contattare il gruppo filtro inviando una mail a: [newlist@challenge-big.eu](mailto:newlist@challenge-big.eu) .

Nota: Il gruppo filtro dà il suo parere sui nuovi versanti, le nuove altitudini, dei nuovi dati, ma non sui nuovi BIG. Decide anche dalla validità delle liste presentate per aprire un challenge nazionale.



## A proposito d'un BIG : Bealach Na Ba – un rilievo scozzese

### Contresenso ! :

Ricordate che nell'ultimo bollettino abbiamo annunciato che il carrefour in Scozia era annullato ? Ebbene era un'assurdità ! Vale la pena di ricordare spesso la differenza tra un meeting e un carrefour. In un meeting tutto è organizzato dal Challenge (programma, albergo), In un carrefour, niente è organizzato: il programma è libero, l'albergo deve essere trovato personalmente da ciascuno. Quindi il carrefour in Scozia non poteva essere annullato, poiché non c'era niente da annullare. Come il nostro Presidente , che così spesso afferma di voler "rimettere la chiesa al centro del villaggio", ha potuto lasciar passare una tale eresia ? Pertanto questo carrefour ha avuto luogo ! Eravamo in tre : Claudio MONTEFUSCO (ESP o piuttosto CAT !), Bernard FROGNEUX (BEL, devo scrivere WAL ?) e François CANDAU (FRA) a ritrovarci per scalare i 10 BIG scozzesi del carrefour. Avremmo molto voluto invitare altri amici del BIG a unirsi a noi ma poiché la versione ufficiale era che la manifestazione era annullata, non ho potuto avere l'opportunità di diffondere molto sul nostro sito web a proposito di questa organizzazione.

### Un vero carrefour :

In breve, questo 5 aprile, François e Bernard si ritrovano nel loro luogo di incontro abituale ma segreto a Calais prima di precipitarsi nell'Eurotunnel. Così, la sera stessa, potevano condividere la loro prima cena a Newcastle con Claudio che era appena atterrato dal volo partito proveniente da Barcellona. Un piccolo sforzo d'organizzazione e i 3 ragazzi, le loro 3 biciclette, i 3 GPS e i bagagli erano stoccati nella Renault Scenic del gallico. L'indomani, dopo la nostra prima « full English breakfast » e meno di un'ora di strada, arrivammo a Byrness, piede del nostro primo BIG scozzese : Un inizio non molto duro e che ci ha condotto alla frontiera scozzese dove abbiamo ritrovato un simpatico grimpeur scozzese (che Claudio tentava di reclutare nel Challenge) e che si faceva carico di fare la fotografia ufficiale. Il seguente, Lowther Hill non fu così semplice. Ci ricorda molto quel Dun Fell che abbiamo scalato in occasione dell'UK meeting nel freddo e nella nebbia. Qua in aggiunta abbiamo avuto anche la pioggia ! Infine ci siamo confrontati con il molto erto Glen Quaich : una specie di Hard Knot Pass con un 10,7% medio e dei passaggi al 17%. Finimmo la giornata in un albergo di montagna molto simpatico a Spittal of Glenshee che vi raccomandiamo caldamente. Un solo dispiacere per questa giornata: abbiamo mancato Frédéric RAFOLS e Nuria ESCUER MESTRES che ci hanno preceduto di un'oretta in questi luoghi.



### Chiedere il menu:



Il nostro carrefour era organizzato come un menu. Dopo questo robusto primo piatto, la tappa successiva costituiva il piatto della resistenza. I miei compagni attaccavano dall'uscita dell'albergo quattro BIG in successione: Devil's Elbow, The Strone, Tom Dubh e Lecht Roadin appena 56 chilometri tra il piede del primo e la sommità del quarto. Alcuni aneddoti: The Strone (Fotografia qui aggiunta: sommità) il cui piede è il Castello di Balmoral non è un BIG difficile ma resterà nella memoria di Frédéric RAFOLS come il suo 500esimo BIG scalato e nella mia come quello che mi ha permesso di raggiungere il posto di primo francese del Challenge (almeno per un breve momento!).



Il momento più spettacolare si produsse al piede del Tom Dubh : Claudio et Bernard si scontrarono con questo piccolo problema : (vedere la foto allegata). Scalatori sono e da sacalatori l'hanno risolto ! Quindi per favore, grazie di correggere sul sito web il profilo di Tom Dubh versante sud : per l'istante e apparentemente per un bel po', questo comincia con un passaggio al 55%!

Il successivo si chiama Lecht Road. Un terribile, questo qua : dei lunghi passaggi a più del 15% con un vento forte e freddo ! Fu un vero piacere di potermi precipitare nella caffetteria che si trova sulla vetta di questa stazione di sci!

Finimmo questa bella giornata con un quinto BIG, un'altra stazione di sci di nome Cairn Gorm. Poi il manager del giro decise che era il tempo di ritornare alla civiltà e impose un B&B a Inverness. Infatti aveva organizzato un piccolo spettacolo da vedere su YouTube : <http://www.youtube.com/watch?v=LdLvWN-KmJ0&feature=youtu.be> Claudio aveva programmato un appuntamento galante in un ristorante italiano (niente immagini, peccato!)



#### Stupefacente Grazia:

Lasciando Inverness rendemmo visite, naturalmente, al Loch Ness.



Abbiamo seguito questa magnifica strada lungo la sponda del lago che avremmo desiderato avere il tempo di percorrerla in bicicletta. I miei amici non vi trovarono nulla di speciale, ma per mia parte ero intrigato da quelle curiose creature vestite di giallo e di blu sul bordo del lago. Claudio fu la nostra guida verso tutti i castelli dei dintorni :

#### *Urquhart Castle e Loch Ness*



#### *Eilean Donan Castle*





Infine affrontammo i nostri 2 ultimi BIG nelle Highlands: Bealach Ratagain e Bealach Na Ba. Fin dall'inizio, avevo la sensazione che si sarebbe sofferto molto in questo ultimo BIG.. Onestamente ero un po' inquieto. Le cifre dicevano 7,4 km di lunghezza, un 8,4% medio, un na ma con un vento in faccia terribile, una lunga parte centrale a più del 10% o piuttosto al 15% su una strada stretta senza la minima tregua per riprendere fiato. Pensavo che sarei rimasto a bocca aperta ma non fu esattamente così. In effetti , ero talmente ammirato dal paesaggio che io salivo tranquillamente, quasi lentamente (cercando quanto meno di non cadere!) per approfittare di ogni secondo. Come descrivere : il Lago, questa rara vegetazione, queste pietre, queste strade fantastiche. Guardate le fotografie di Claudio e Bernard. Questo entra nei miei 10 BIG preferiti ad oggi.



Alle 14 , al termine di due giorni e mezzo intensi di viaggi, di visite, di ciclismo e di sane risate, la squadra era di ritorno al piede del suo decimo BIG, felici di terminare su una tale meraviglia (il dolce ovviamente). Il sentimento di realizzazione e di amicizia era profondo. Bisognava tuttavia pensare di riprendere lentamente la strada del ritorno, non senza avere soddisfatto le nostre esigenze turistiche nei dintorni di Sterling. E' per questi momenti che io sono un fanatico dei meetings e altri incontri nei quali potete incontrare dei nuovi membri del BIG di cui conoscete il nome attraverso il sito web o ritrovare i vostri amici, quelli con cui avete già intrecciato dei legami solidi. Quindi per favore venite a gustare il menu, servito a tavola (meeting ufficiale) o pic nic (carrefour)!

François CANDAU

*Fotografie di Bernard Frogneux e Claudio Montefusco (a destra), video di Bernard.*



### **Conclusione :**

Ebbene, visionando il calendario astrale, l'estate è arrivata. Ma in vista dei tempi di giugno e luglio, c'è ancora da lavorare ! Io incrocio le dita perché voi abbiate u'estate calda, piacevole e ricca di ciclismo. Abbiate il piacere di pedalare su una bicicletta e ci ritroveremo alla fine dell'estate nel bollettino successivo.

**Cordiali saluti dal newsletters team**

**Enrico ALBERINI**  
**François CANDAU**  
**Gerd DAMEN**  
**Helmuth DEKKERS**  
**Daniel GOBERT**  
**Anja VON HEYDEBRECK**  
**Claudio MONTEFUSCO**  
**Luc OTEMAN**